

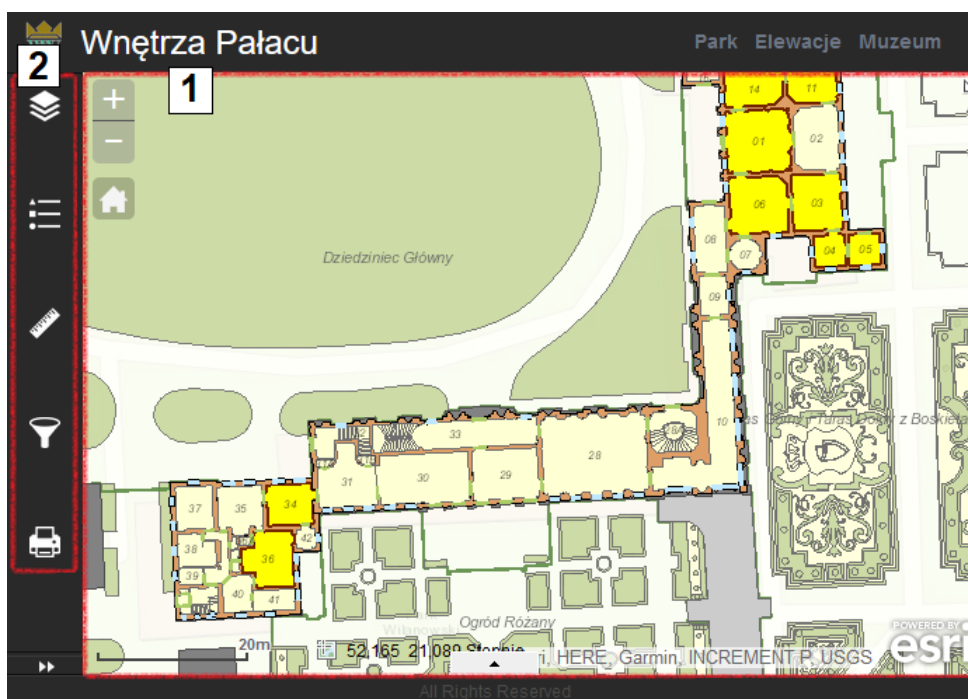


Instrukcja korzystania z map



Ta instrukcja zawiera wskazówki dotyczące korzystania z aplikacji mapowych Muzeum Pałacu Króla Jana III w Wilanowie. Dzięki niej dowiesz się jak poruszać się po mapach i jak korzystać z dostępnych narzędzi.

I. Jak używać mapy

Po wybraniu jednej z sześciu aplikacji mapowych zobaczysz ekran mapy. Składa się on z widoku mapy [1] i bocznego panelu [2].





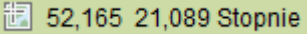
Widok mapy:

- *Przybliżanie/oddalanie widoku* – za pomocą kółka myszy (na urządzeniach mobilnych – przesuwając dwa palce do lub od siebie) lub ikon   znajdujących się w lewym górnym rogu mapy
- *Przesuwanie zakresu mapy* – przesunięcie myszki z przytrzymanym lewym przyciskiem myszki w obrębie mapy (na urządzeniach mobilnych – przesuwając palec po ekranie)

Muzeum Pałacu Króla Jana III w Wilanowie

ul. Stanisława Kostki Potockiego 10/16, 02-958 Warszawa
tel. (+48) 22 544 27 00, faks (+48) 22 842 31 16
NIP 951-00-54-672, nr konta BGK: 93 1130 1017 0020 1226 4720 0001
e-mail: muzeum@muzeum-wilanow.pl,
www.wilanow-palac.pl










- Powrót do oryginalnego zakresu mapy – ikona  znajdująca się w lewym górnym rogu mapy
- Podziałka skali – znajduje się w lewym dolnym rogu widoku mapy 
- Współrzędne geograficzne – odpowiadają położeniu kursora myszy; są wyrażone w stopniach 

Dla wybranych obiektów na mapie możliwe jest wyświetlenie okienka (pop-up) z dodatkowymi informacjami, poprzez naciśnięcie na wybrany obiekt.



Panel boczny:

Po lewej stronie ekranu mapy znajduje się pasek z zakładkami zawierającymi opcje:


1.  Lista warstw
2.  Legenda
3.  Pomiar
4.  Zapytanie
5.  Zakładki (tylko dla mapy Elewacje Pałacu)
6.  Drukowanie
7.  Instrukcja

Muzeum Pałacu Króla Jana III w Wilanowie


ul. Stanisława Kostki Potockiego 10/16, 02-958 Warszawa
tel. (+48) 22 544 27 00, faks (+48) 22 842 31 16
NIP 951-00-54-672, nr konta BGK: 93 1130 1017 0020 1226 4720 0001
e-mail: muzeum@muzeum-wilanow.pl,
www.wilanow-palac.pl



1. Lista warstw

Znajdziesz tu wszystkie warstwy udostępnione na mapie. Warstwy mogą być zorganizowane w większe grupy, na których można wykonywać różnego rodzaju operacje. Możliwe jest również przejście do pojedynczych warstw. Z poziomu tej zakładki można wykonać następujące operacje:

- *Rozwijanie warstw* – poprzez naciśnięcie na strzałkę znajdującą się po lewej obok nazwy grupy/warstwy;
- *Przełączanie widoczności warstw* – poprzez naciśnięcie na pole wyboru (checkbox) znajdujące się obok nazwy grupy/warstwy;
- *Wyświetlenie dodatkowych opcji* – poprzez naciśnięcie ikony  znajdującą się po prawej stronie obok nazwy grupy/warstwy.



Naciśnięcie na ikonę  spowoduje wyświetlenie listy następujących dodatkowych opcji:

- *Powiększ do* – dostosowuje zakres wyświetlania mapy do wybranej warstwy/grupy warstw;
 - *Przezroczystość* – umożliwia dostosowanie przezroczystości danej warstwy za pomocą suwaka;
 - *Przesuń w górę/w dół* – pozwala na ustawienie kolejności rysowania warstw na mapie;
 - *Opis* – przekierowuje do strony z metadanymi dotyczącymi danej warstwy/grupy;
 - *Otwórz tabelę atrybutów* – otwiera tabelę atrybutów danej warstwy. Tabela atrybutów została opisana w punkcie II.
2. *Legenda* – zawiera symbolizację wszystkich warstw wyświetlanych na mapie;
 3. *Pomiar* – pozwala na wykonanie pomiaru powierzchni  i odległości  poprzez zaznaczanie kolejnych punktów na mapie lewym przyciskiem myszy;
 4. *Zapytanie* – pozwala na definiowanie zapytań w celu wyszukania obiektów w oparciu o ich atrybuty;
 5. *Zakładki* – pozwala na dostosowanie zakresu mapy do jednego z dostępnych fragmentów elewacji

Muzeum Pałacu Króla Jana III w Wilanowie

ul. Stanisława Kostki Potockiego 10/16, 02-958 Warszawa
tel. (+48) 22 544 27 00, faks (+48) 22 842 31 16
NIP 951-00-54-672, nr konta BGK: 93 1130 1017 0020 1226 4720 0001
e-mail: muzeum@muzeum-wilanow.pl,
www.wilanow-palac.pl




6. *Drukowanie* – w tej zakładce znajdują się opcje wydruku zaznaczonego fragmentu mapy.

II. Tabela atrybutów

OBJECTID	ID_pomieszczeni	Nazwa	ID_budynku	Nr_pomieszczen	Funkcja	Dział	Rodzaj podłogi	Wysokość [m]	Powierzchnia [m2]	Dostępność dla gości	Piętro	N
86	06	Antykamera Króla	001	0.06			posadzka kamienna	5,2	55		parter	A K
87	05	Garderoba Króla	001	0.05			parkiet	5,34	16,79		parter	C
88	04	Gabinet Chiński Króla	001	0.04			parkiet	5,06	16,76		parter	C K
89	03	Sypialnia Króla	001	0.03			parkiet	5,2	47,1		parter	F K
91	01	Wielka Sień	001	0.01			posadzka kamienna	8,4	66,6		parter	S

W tabeli atrybutów zawarte są informacje na temat obiektów znajdujących się na danej warstwie. Informacje pogrupowane są w kolumnach, a każdy rekord odpowiada jednemu obiektowi. Zaznaczenie rekordu w tabeli atrybutów spowoduje zaznaczenie odpowiadającego mu obiektu na mapie.

W górnym panelu tabeli atrybutów, pod ikoną  Opcje dostępne są narzędzia:

- *Pokaż wybrane rekordy* – wyświetla w tabeli wyłącznie zaznaczone wcześniej rekordy;
- *Pokaż powiązane rekordy* – przenosi do nowej tabeli atrybutów, pokazując rekordy powiązane z wcześniej wybranymi rekordami;
- *Filtruj według zasięgu mapy* – ogranicza wyświetlone rekordy do tych obiektów, które znajdują się w widocznym zasięgu mapy;
- *Pokaż/ukryj kolumny* – pozwala na przełączenie widoczności kolumn w tabeli;
- *Eksportuj do pliku CSV* – pozwala na pobranie tabeli atrybutów w postaci pliku CSV.

Muzeum Pałacu Króla Jana III w Wilanowie

ul. Stanisława Kostki Potockiego 10/16, 02-958 Warszawa
tel. (+48) 22 544 27 00, faks (+48) 22 842 31 16
NIP 951-00-54-672, nr konta BGK: 93 1130 1017 0020 1226 4720 0001
e-mail: muzeum@muzeum-wilanow.pl,
www.wilanow-palac.pl



Obok ikony opcji znajdują się dodatkowe dwa narzędzia:

- *Powiększ do* – przybliży okno mapy do zaznaczonych rekordów;
- *Wyczyść selekcję* – cofa zaznaczenie rekordów i zastosowane wcześniej filtry/zapytania.

Administratorem serwisu internetowego Systemu Informacji Przestrzennej (GIS) Muzeum Pałacu Króla Jana III w Wilanowie jest Dział Dokumentacji i Cyfryzacji. Jeżeli masz jakieś pytanie lub chcesz zgłosić uwagę skontaktuj się z nami: dokumentacja@muzeum-wilanow.pl

Muzeum Pałacu Króla Jana III w Wilanowie

ul. Stanisława Kostki Potockiego 10/16, 02-958 Warszawa
tel. (+48) 22 544 27 00, faks (+48) 22 842 31 16
NIP 951-00-54-672, nr konta BGK: 93 1130 1017 0020 1226 4720 0001
e-mail: muzeum@muzeum-wilanow.pl,
www.wilanow-palac.pl