

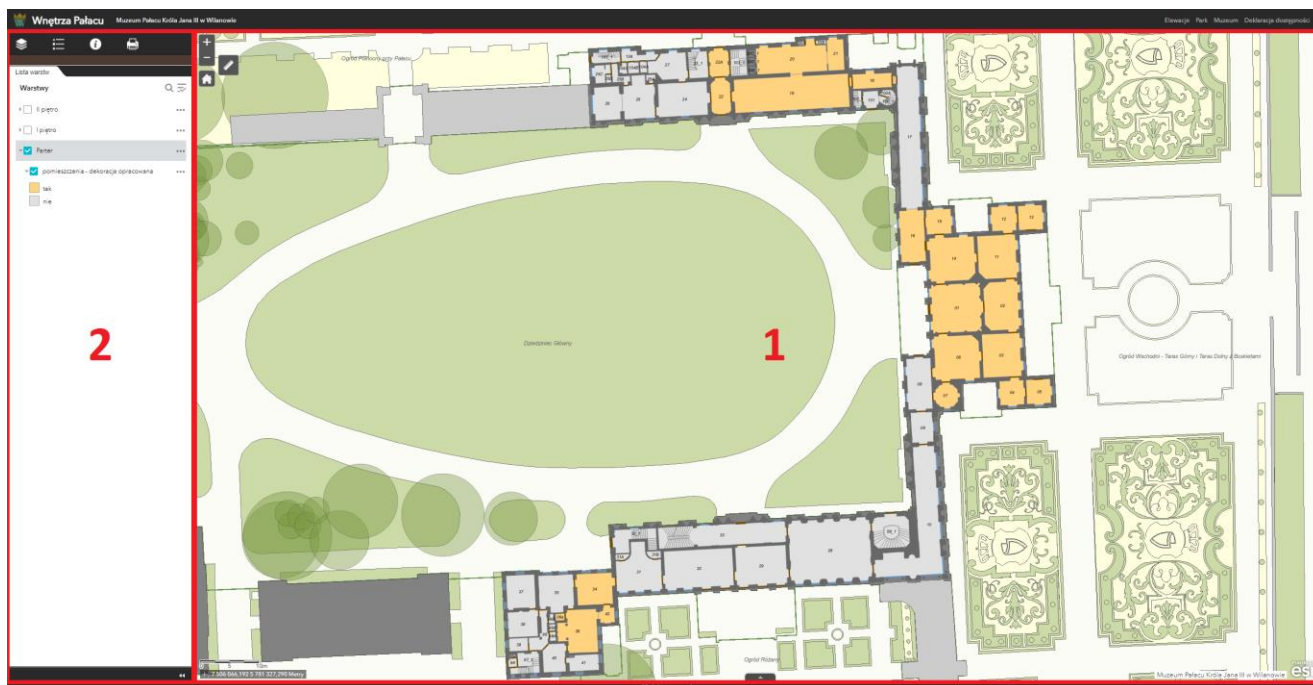


Instrukcja korzystania z map




Ta instrukcja zawiera wskazówki dotyczące korzystania z aplikacji mapowych Muzeum Pałacu Króla Jana III w Wilanowie. Dzięki niej dowiesz się jak poruszać się po mapach i jak korzystać z dostępnych narzędzi.

I. Jak używać mapy?

Po wybraniu jednej z aplikacji mapowych zobaczysz ekran mapy. Składa się on z widoku mapy [1] i bocznego panelu [2].





Widok mapy:

- Przybliżanie/oddalanie widoku – za pomocą kółka myszy (na urządzeniach mobilnych – przesuwając dwa palce do lub od siebie) lub ikon   znajdujących się w lewym górnym rogu mapy
- Przesuwanie zakresu mapy – przesunięcie myszki z przytrzymanym lewym przyciskiem myszy w obrębie mapy (na urządzeniach mobilnych – przesuwając palec po ekranie)
- Powrót do oryginalnego zakresu mapy – ikona  znajdująca się w lewym górnym rogu mapy

Muzeum Pałacu Króla Jana III w Wilanowie

ul. Stanisława Kostki Potockiego 10/16, 02-958 Warszawa
tel. (+48) 22 544 27 00, faks (+48) 22 842 31 16
NIP 951-00-54-672, nr konta BGK: 93 1130 1017 0020 1226 4720 0001
e-mail: muzeum@muzeum-wilanow.pl,
www.wilanow-palac.pl









- Podziałka – znajduje się w lewym dolnym rogu widoku mapy 
- Współrzędne geograficzne – odpowiadają położeniu kursora myszy; są wyrażone w metrach w państwowym układzie współrzędnych PL-2000 

Dla wybranych obiektów na mapie możliwe jest wyświetlenie okienka (pop-up) z dodatkowymi informacjami, poprzez naciśnięcie na wybrany obiekt.



Panel boczny:

Po lewej stronie ekranu mapy znajduje się pasek z zakładkami zawierającymi opcje:

1.  Lista warstw
2.  Legenda
3.  Pomiar
4.  Zapytanie
5.  Zakładki (tylko dla mapy Elewacje Pałacu)
6.  Drukowanie

Muzeum Pałacu Króla Jana III w Wilanowie

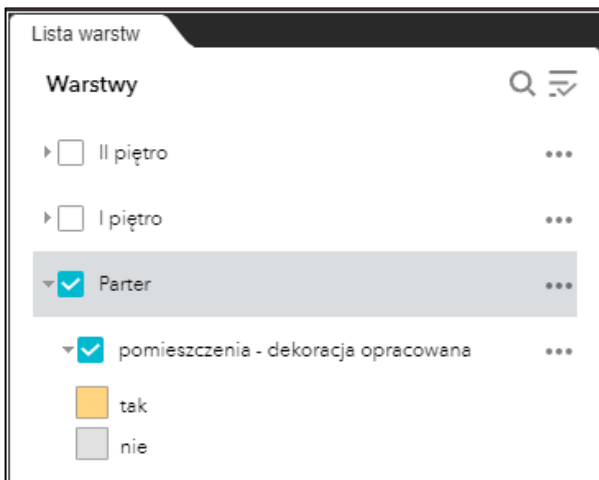
ul. Stanisława Kostki Potockiego 10/16, 02-958 Warszawa
tel. (+48) 22 544 27 00, faks (+48) 22 842 31 16
NIP 951-00-54-672, nr konta BGK: 93 1130 1017 0020 1226 4720 0001
e-mail: muzeum@muzeum-wilanow.pl,
www.wilanow-palac.pl




7. Instrukcja

1. Lista warstw

Znajdziesz tu wszystkie warstwy udostępnione na mapie. Warstwy mogą być zorganizowane w większe grupy, na których można wykonywać różnego rodzaju operacje. Możliwe jest również przejście do pojedynczych warstw. Z poziomu tej zakładki można wykonać następujące operacje:



- Rozwijanie warstw – poprzez naciśnięcie na strzałkę znajdującą się po lewej obok nazwy grupy/warstwy;
- Przełączanie widoczności warstw – poprzez naciśnięcie na pole wyboru (checkbox) znajdujące się obok nazwy grupy/warstwy;
- Wyświetlenie dodatkowych opcji – poprzez naciśnięcie ikony  znajdującą się po prawej stronie obok nazwy grupy/warstwy.

Naciśnięcie na ikonę  spowoduje wyświetlenie listy następujących dodatkowych opcji:



- Powiększ do – dostosowuje zakres wyświetlania mapy do wybranej warstwy/grupy warstw;
- Przezroczystość – umożliwia dostosowanie przezroczystości danej warstwy za pomocą suwaka;
- Przesuń w górę/w dół – pozwala na ustawienie kolejności rysowania warstw na mapie;
- Opis – przekierowuje do strony z metadanymi dotyczącymi danej warstwy/grupy;
- Otwórz tabelę atrybutów – otwiera tabelę atrybutów danej warstwy. Tabela atrybutów została opisana w punkcie II.

2. Legenda – zawiera symbolizację wszystkich warstw wyświetlanych na mapie;


Muzeum Pałacu Króla Jana III w Wilanowie

ul. Stanisława Kostki Potockiego 10/16, 02-958 Warszawa
tel. (+48) 22 544 27 00, faks (+48) 22 842 31 16
NIP 951-00-54-672, nr konta BGK: 93 1130 1017 0020 1226 4720 0001
e-mail: muzeum@muzeum-wilanow.pl,
www.wilanow-palac.pl




3. Pomiar – pozwala na wykonanie pomiaru powierzchni  i odległości  poprzez zaznaczenie kolejnych punktów na mapie lewym przyciskiem myszy;
4. Zapytanie – pozwala na definiowanie zapytań w celu wyszukania obiektów w oparciu o ich atrybuty;
5. Zakładki – pozwala na dostosowanie zakresu mapy do jednego z dostępnych fragmentów elewacji
6. Drukowanie – w tej zakładce znajdują się opcje wydruku zaznaczonego fragmentu mapy.

II. Jak korzystać z tabeli atrybutów?

Aby otworzyć tabelę atrybutów, należy kliknąć przycisk  znajdujący się na dole okna.

ID pomieszczenia	Nazwa	ID Budynku	Nr pomieszczenia	Funkcja	Dział	Rodzaj podłogi	Wysokość [m]	Powierzchnia	Piętro	Nazwa XVII w.	Nazwa XVIII w.	Nazwa XIX w.
08	Biblioteka Króla	001	0.08	muzeum		posadzka kamienna	5,32	35,31	parter	Biblioteka Króla	Galeria mala (Galeria druga pstra)	Gabinet (Zakrystia)
07	Kaplica	001	0.07	muzeum		posadzka kamienna	6,54	12,89	parter	Skarbczyk(?)	Sionka (Schody na górę)	Achody boc (Kaplica)
06	Antykamera Króla	001	0.06	muzeum		posadzka kamienna	5,20	55,00	parter	Antykamera Króla	Pokój pierwszy w zielone kwiaty (pokój pierwszy aksamitny)	Pokój eksarr zielonym wy Pokój zielon aksamitny)
05	Gerderoba Króla	001	0.05	muzeum		parkiet	5,34	16,79	parter	Gerderoba Króla	Gabinet portowy (Gabinet drugi)	Gabinet (Gabińecik Króla)
04	Gabinet Chiński Króla	001	0.04	muzeum		parkiet	5,06	16,76	parter	Gabinet Chiński Króla	Gabinet chiński lakierowany	Gabinet oboczny chi lakierowany (Gabinet ch lakierowany)
03	Sypialnie Króla	001	0.03	muzeum		parkiet	5,20	47,10	parter	Pokój Sypialny Króla	Pokój drugi (Pokój drugi biamarentowy)	Pokój obocz (Pokój biekri)

W tabeli atrybutów zawarte są informacje na temat obiektów znajdujących się na danej warstwie. Informacje pogrupowane są w kolumnach, a każdy rekord odpowiada jednemu obiektowi. Zaznaczenie rekordu w tabeli atrybutów spowoduje zaznaczenie odpowiadającego mu obiektu na mapie.

W górnym panelu tabeli atrybutów, pod ikoną  Opcje dostępne są narzędzia:

- Pokaż wybrane rekordy – wyświetla w tabeli wyłącznie zaznaczone wcześniej rekordy;
- Pokaż powiązane rekordy – przenosi do nowej tabeli atrybutów, pokazując rekordy powiązane z wcześniej wybranymi rekordami;
- Filtruj według zasięgu mapy – ogranicza wyświetlone rekordy do tych obiektów, które znajdują się w widocznym zasięgu mapy;

Muzeum Pałacu Króla Jana III w Wilanowie

ul. Stanisława Kostki Potockiego 10/16, 02-958 Warszawa
tel. (+48) 22 544 27 00, faks (+48) 22 842 31 16
NIP 951-00-54-672, nr konta BGK: 93 1130 1017 0020 1226 4720 0001
e-mail: muzeum@muzeum-wilanow.pl,
www.wilanow-palac.pl



- Pokaż/ukryj kolumny – pozwala na przełączenie widoczności kolumn w tabeli;
- Eksportuj do pliku CSV – pozwala na pobranie tabeli atrybutów w postaci pliku CSV.

Obok ikony opcji znajdują się dodatkowe dwa narzędzia:

- Powiększ do – przybliży okno mapy do zaznaczonych rekordów;
- Wyczyść selekcję – cofa zaznaczenie rekordów i zastosowane wcześniej filtry/zapytania.

Administratorem serwisu internetowego Systemu Informacji Przestrzennej (GIS) Muzeum Pałacu Króla Jana III w Wilanowie jest Dział Dokumentacji i Cyfryzacji. Jeżeli masz jakieś pytanie lub chcesz zgłosić uwagę skontaktuj się z nami: dokumentacja@muzeum-wilanow.pl.

Muzeum Pałacu Króla Jana III w Wilanowie

ul. Stanisława Kostki Potockiego 10/16, 02-958 Warszawa
tel. (+48) 22 544 27 00, faks (+48) 22 842 31 16
NIP 951-00-54-672, nr konta BGK: 93 1130 1017 0020 1226 4720 0001
e-mail: muzeum@muzeum-wilanow.pl,
www.wilanow-palac.pl